

Poscritti

☒ rilevato☐ visitato, non rilevato☐ insediamento disperso, solo accennato

Sviluppo dell'insediamento

Relazioni storiche e spaziali fra i principali perimetri edificati, gruppi edilizi, intorni ed elementi singoli; conflitti; indicazioni particolari per la conservazione.

Piccolissima frazione del Comune di Sant'Abbondio, Ranzo è esposta a nord-ovest e sita lungo una stretta fascia della riva sinistra del Lago Maggiore.

Ecclesiasticamente dipendente dalla parrocchia di Sant'Abbondio, possiede un vecchio Oratorio, dedicato a Santa Maria del Rosario, del 1740, di proprietà privata della famiglia Branca-Masa. Sito in prossimità del riale 0.0.4, oggi esso non è più utilizzato come tale, ma è divenuto un locale di deposito.

Viticultura, allevamento del bestiame e lavorazione del legname rappresentavano in passato, le risorse economiche del luogo, la cui popolazione era costretta ad emigrare in cerca di lavoro. Questa situazione ha fatto sì che oggi Ranzo presenti un mero carattere residenziale-turistico.

Da un confronto con la carta Siegfried del 1895, si nota come la carrozzabile, che sovrasta il villaggio, non esistesse ed il tracciato viario fosse quello che tuttora attraversa la struttura dividendola in due zone ben distinte. La zona sottostante il tracciato è prettamente lacuste e le costruzioni, specialmente presso il delta del riale (0.0.4) sono a stretto contatto con il lago; probabilmente, un tempo, erano case di pescatori. Fra di esse vi è ancora la vecchia segheria, rimasta in attività fino ad alcuni decenni or sono. La zona sovrastante il vecchio percorso presenta, invece, abitazioni (1.0.1) con una diversa tipologia, riscontrabile anche in altri luoghi: edifici con il colmo perpendicolare alle curve di livello e fronti continui, a definizione del tracciato di attraversamento, fra i quali il primo verso sud è affrescato.

Fra questi edifici si inerpica una cordonata, in acciottolato originario, un tempo principale collegamento con l'insediamento di Sant'Abbondio. Dopo i fronti (1.0.1) citati, proseguendo lungo il percorso, sull'altro lato, troviamo l'edificio postale e, quasi a marcare l'entrata a Ranzo, una cappelletta in ottimo stato (1.0.2). All'altra estremità, subito dopo il naturale confine del riale (0.0.4), vi è, a stretto contatto con l'acqua, una bella villa (0.0.3) della fine dell'Ottocento, con un grande giardino alberato.

Qualificazione

Termine di confronto

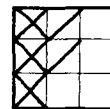
☐ città☐ villaggio☐ borgo☒ frazione (Weiler)☐ villaggio urbanizzato☐ caso particolare

qualità della situazione

qualità spaziali

qualità storico-arch.

ulteriori qualità



Valutazione dell'insediamento nell'ambito della regione

Frazione a carattere residenziale-turistico, Ranzo manifesta certe qualità dal profilo dell'ubicazione per il riferimento con il lago e per le poche nuove costruzioni adiacenti, specialmente verso sud, grazie anche alla villa con il grande parco alberato.

Si notano pure qualità spaziali per le emergenze dell'Ottocento, per i fronti nella zona sovrastante la vecchia strada e per le case in prossimità del delta del riale a sud.

Dal profilo storico-architettonico, pochi sono gli elementi emergenti, fatta eccezione per la villa citata con il bellissimo parco sul lago.

0

Ct.	Distr.	Comune	Località		
TI	4	Sant'Abbondio	— Ranzo	1. Stesura	2
Poscritti					

Sviluppo dell'insediamento (continuazione)

Il patrimonio edilizio comprende edifici di abitazione a due o tre piani, ben conservati, ma di recente trasformazione o riattazione; quasi tutti infatti presentano modifiche, aggiunte e intonaci totalmente rifatti, specialmente nella zona a contatto con il lago.

Gli intorni non sono di particolare rilievo in quanto molto edificati, specialmente l'intorno I-OR III e l'intorno I-OR I, mentre degno di nota è l'inedificato intorno I-OR II, pendio che fa da cuscinetto con il villaggio di Sant'Abbondio.

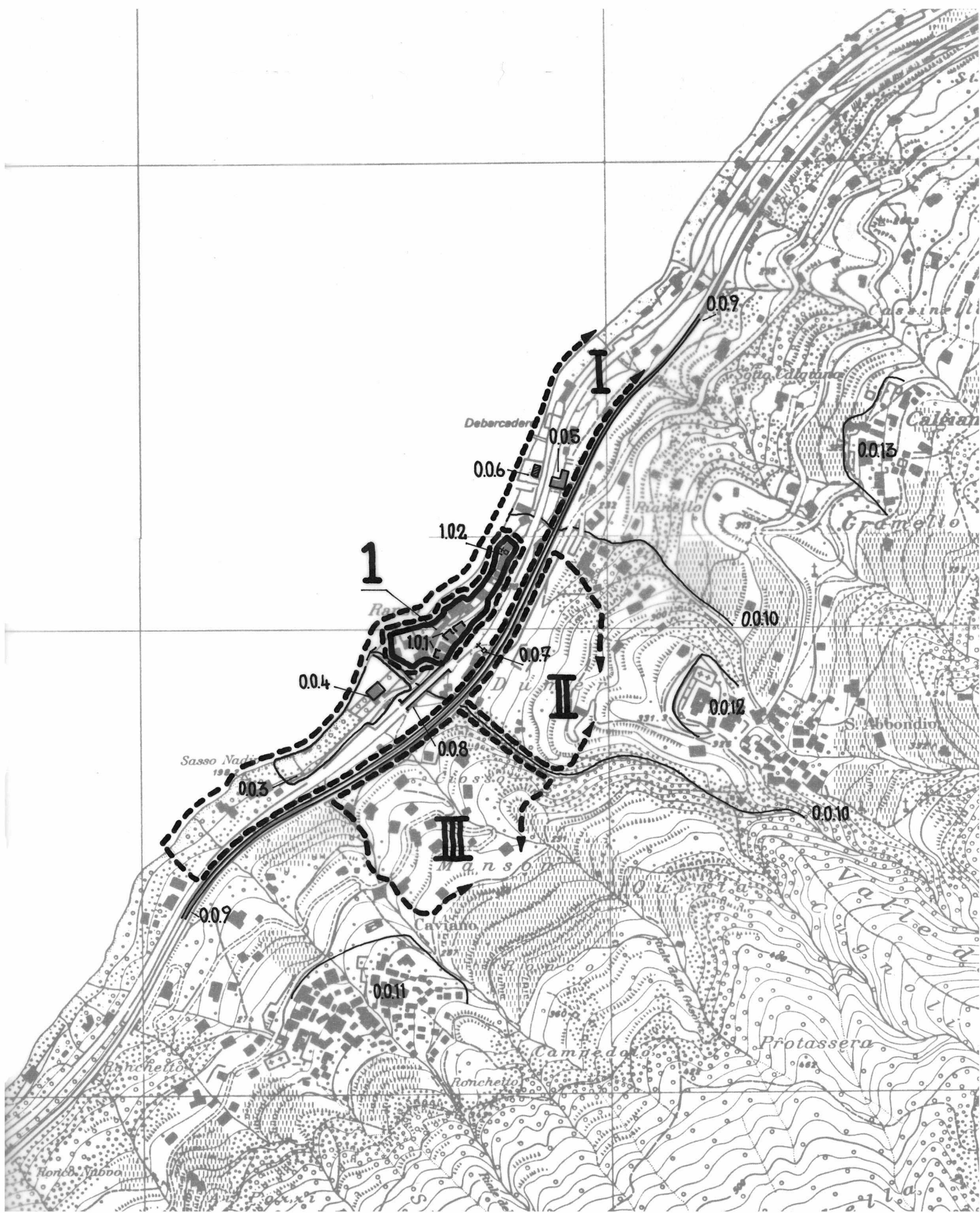
Poscritti

Perimetri edificati, gruppi edilizi, intorni definiti, intorni orientati ed elementi singoli*

[illegible]

* descrizione dettagliata sulle schede A, U ed E: disponibile/non disponibile

--	--	--	--	--	--	--





Ct. Distr. Comune

Località

TI

4

Sant' Abbondio

—

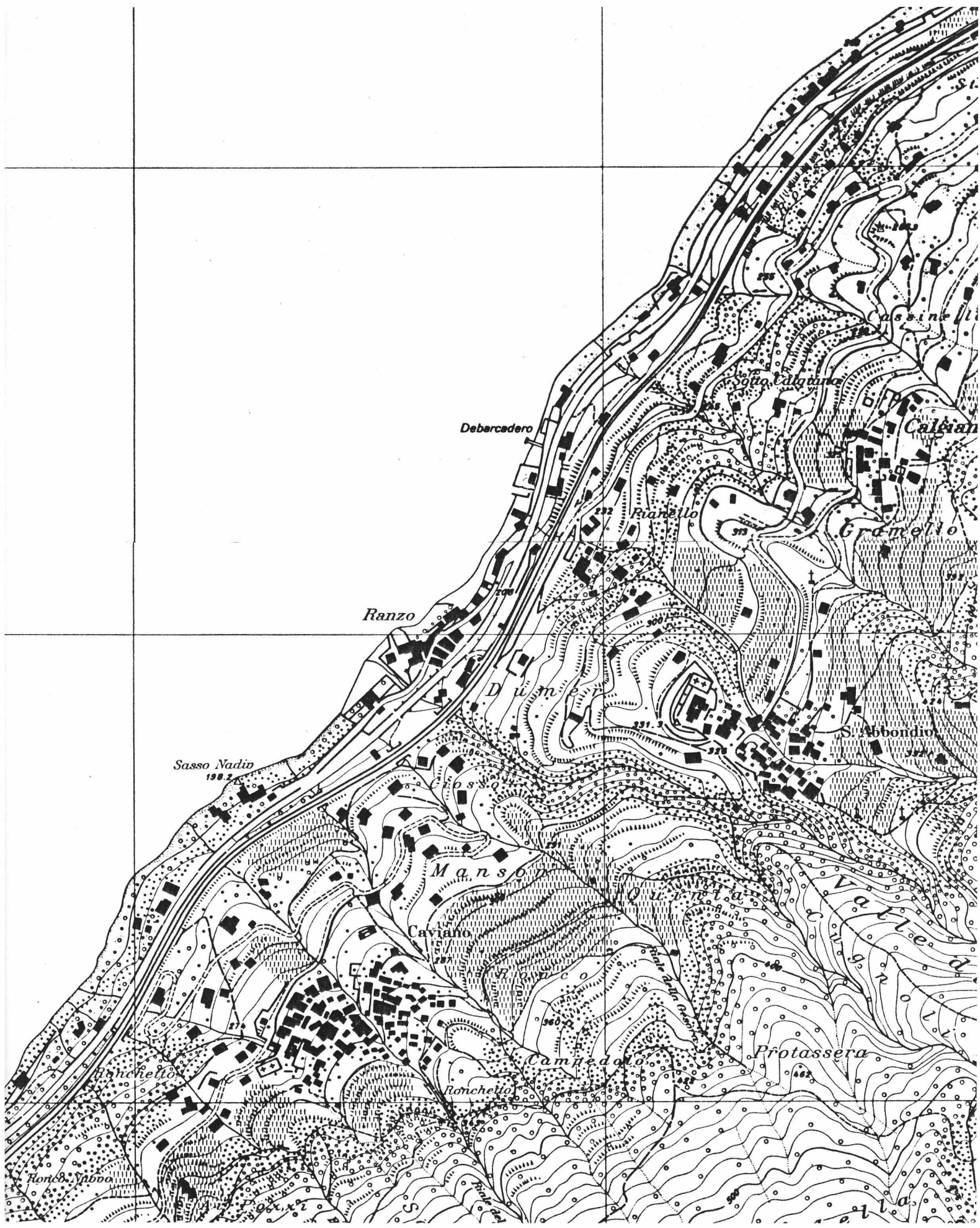
Ranzo

1. Stesura

Scala 1:5000

Poscritti

--	--	--	--	--	--	--	--



--	--	--	--	--	--	--





1



7



13



2



8



14



3



9



15



4



10



16



5



11



17



6



12



18

F

Ct.	Distr.	Comune	Località	No del film
TI	4	Sant'Abbondio	—Ranzo	7027



19



20



Ct. Distr. Comune

Data:

TI 4 Sant'Abbondio

Dati

Poscritti:

--	--	--	--	--	--	--

LOCALITA

Comune: Sant'Abbondio

Calgiano

Distretto: Locarno

Ranzo

Cantone: Ticino

Sant'Abbondio

*visitato, non rilevato

**insediamento disperso, solo accennato

Carta nazionale no 1332

DATI ORL PER IL COMUNE

		Settore 1	1960	12,5 %	1970	10,0 %	1980	8,3 %
Abitanti 1980	132	Settore 2	1960	42,9 %	1970	36,7 %	1980	44,4 %
Abitanti 1970	117	Settore 3	1960	46,4 %	1970	53,3 %	1980	47,2 %
Aumento 1970-80	12,8 %	Indice demografico 1,11 (Media svizzera e = 1; se e è superiore a 1 lo sviluppo demografico del comune tra il 1970 e il 1980 era superiore alla media svizzera)						
Aumento 1960-70	-4,1 %							
Aumento 1950-60	5,2 %	Indice d'invecchiamento a = 0,22 (Media svizzera a = 1; se a è infer. a 1 la popolazione del comune nel 1980 era invecchiata)						

RACCOMANDAZIONI E ORDINANZE DI PROTEZIONE

Sulla lista della lega svizzera per la salvaguardia del patrimonio nazionale A/B:

/

Nell'inventario per la protezione dei beni culturali d'importanza naz./cant./locale:

/

Nel DFU:

/

Monumenti storici sotto la protezione della Confederazione:

/

Ulteriori ordinanze di protezione:

/

